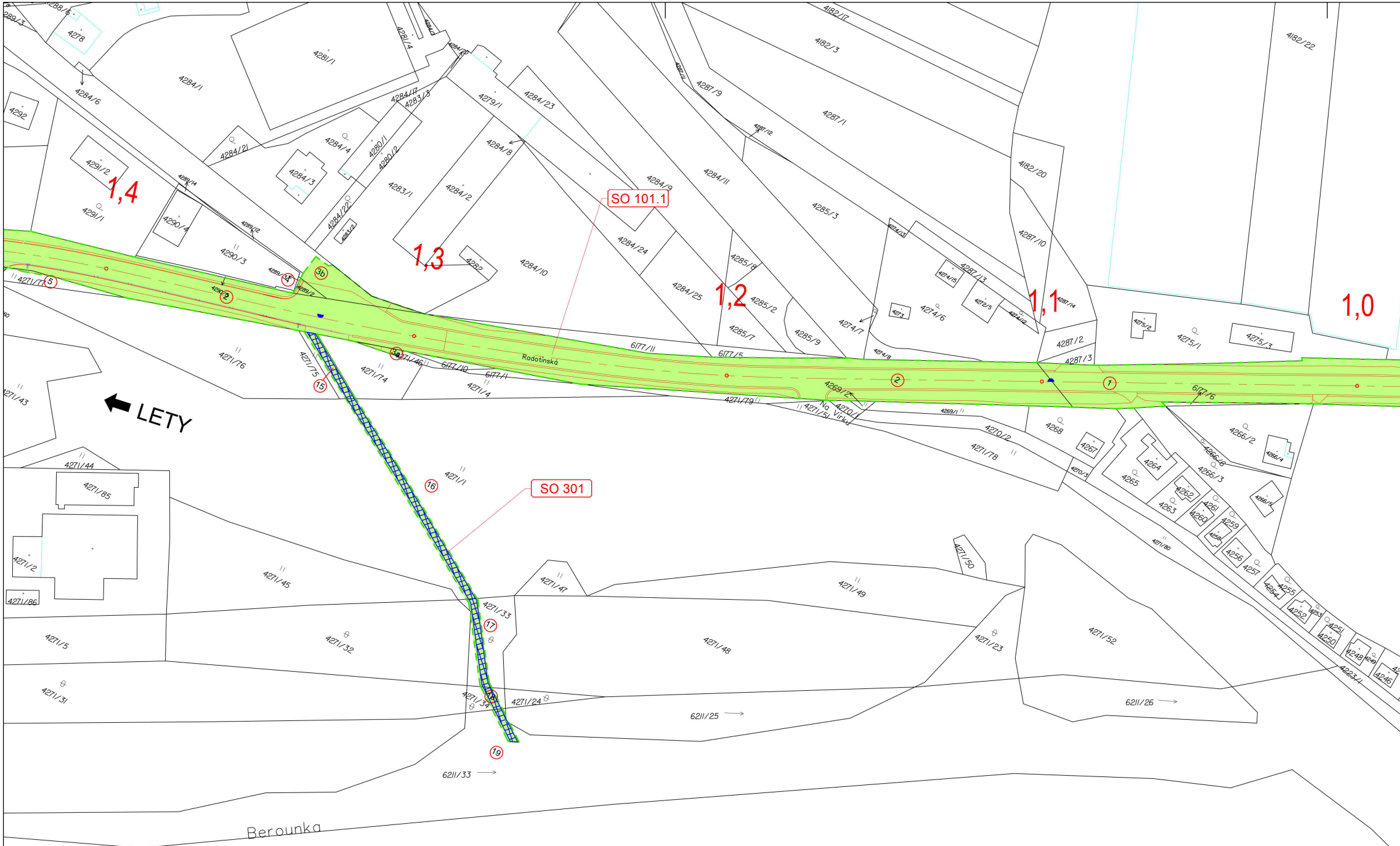

SO 101.1
SO 301
LETY
1,0
1,1
1,2
1,3
1,4
Radotínská
Na Vírku
Berounka
4278
4281/1
4284/1
4284/6
4292
4291/2
4291/1
4290/4
4290/3
4284/21
4284/3
4284/4
4280/1
4280/2
4284/22
4283/1
4284/2
4279/1
4284/23
4284/8
4284/10
4282
4284/9
4284/24
4284/25
4284/11
4285/3
4285/8
4285/2
4285/7
4285/9
4287/9
4287/1
4182/3
4182/17
4182/22
4182/20
4287/10
4287/13
4274/15
4274/6
4272/5
4273
4274/7
4287/2
4287/3
4275/2
4275/1
4275/3
6177/11
6177/5
6177/10
6177/1
6177/6
4271/77
4271/76
4271/75
4271/74
4271/46
4271/4
4271/79
4271/51
4269/2
4270/1
4270/2
4271/78
4269/1
4268
4267
4266/2
4266/3
4264
4265
4271/43
4271/44
4271/85
4271/2
4271/86
4271/1
4271/45
4271/47
4271/33
4271/49
4271/50
4271/48
4271/23
4271/52
4271/80
4271/5
4271/32
4271/31
4271/34
4271/24
6211/25
6211/26
6211/33
4223/1
5
2
3b
15
16
17
19
1

Situace záborů úsek 1 - sekce 1

K.ú. Černošice M 1:1000

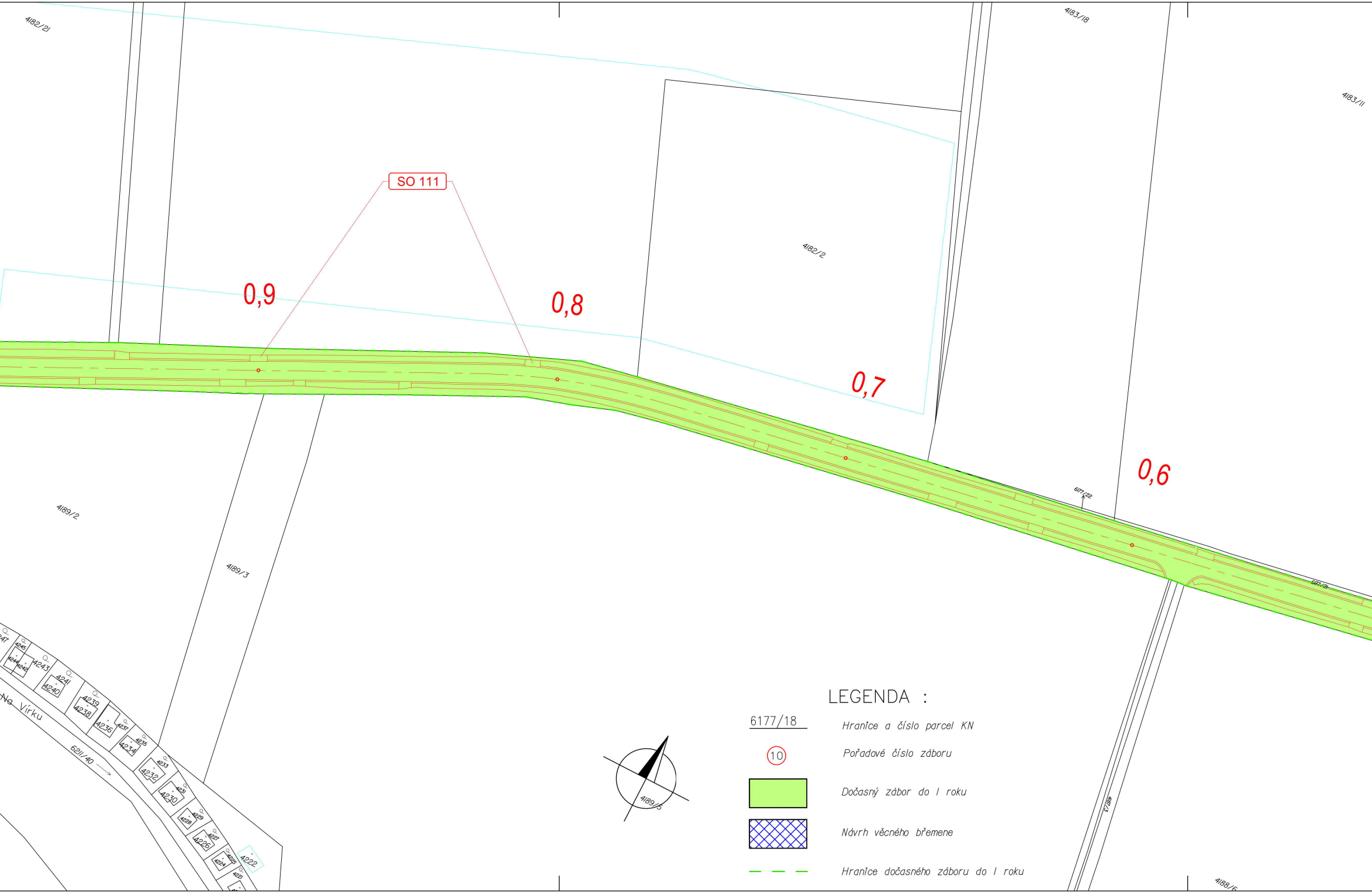
4182/21
4183/18
4183/11
4182/2
SO 111
0,9
0,8
0,7
0,6
6177/22
6177/19
4189/2
4189/3
4189/5
4187/3
4188/6
Na Vírku
6211/40
4247
4245
4244
4243
4242
4241
4240
4239
4238
4237
4236
4235
4234
4233
4232
4231
4230
4229
4228
4227
4226
4225
4224
4222
4221

LEGENDA :

6177/18	Hranice a číslo parcel KN
⑩	Pořadové číslo záboru
🟩	Dočasný zábor do 1 roku
▨	Návrh věcného břemene
– – –	Hranice dočasného záboru do 1 roku

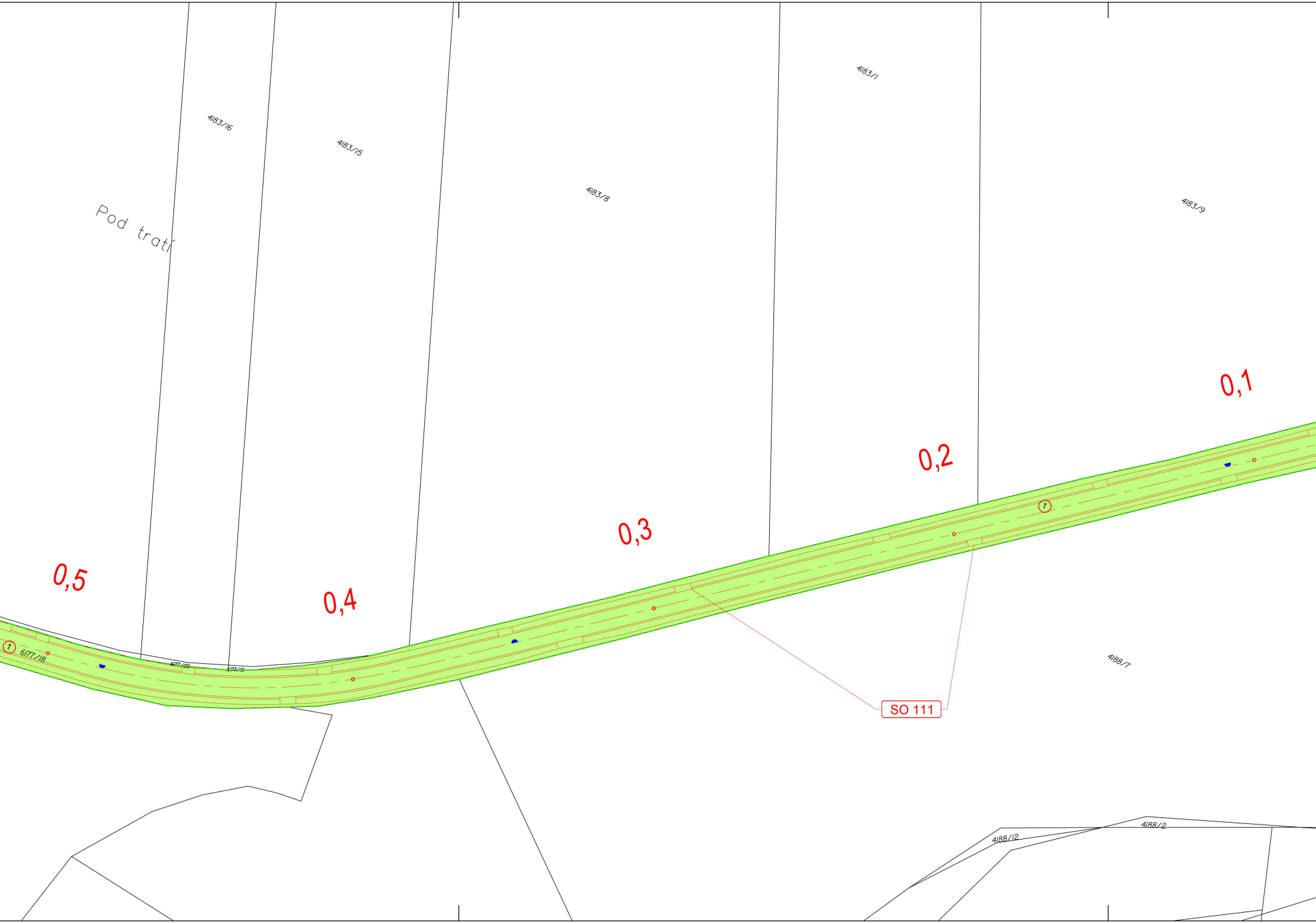
4183/1
4183/16
4183/15
4183/8
4183/9
Pod tratí
0,1
0,2
0,3
0,4
0,5
1
1
6177/18
6177/20
6177/19
SO 111
4188/7
4188/12
4188/2

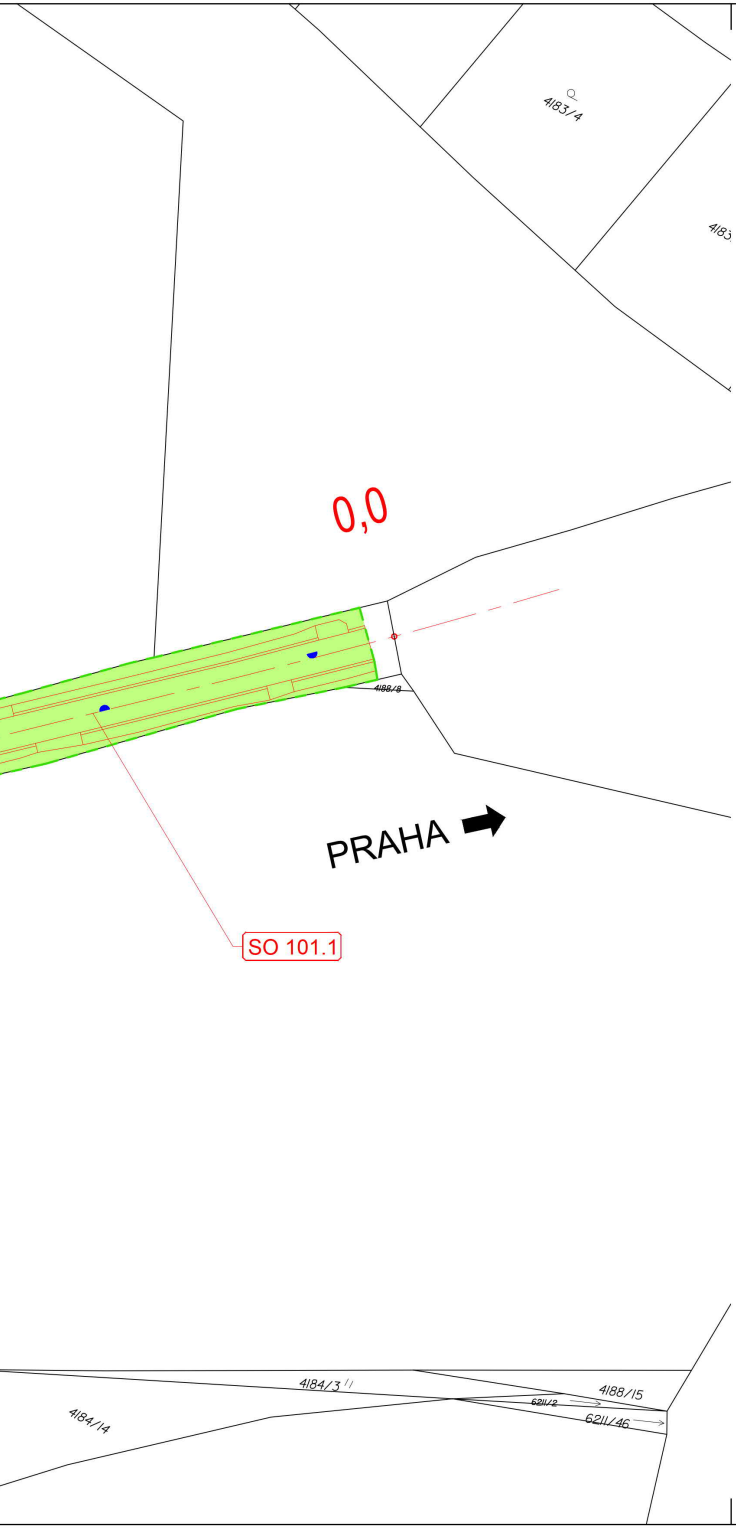
4183/4
418
0,0
4188/8
PRAHA
SO 101.1
4184/3
4184/14
4188/15
6211/2
6211/46

00	08/2022	Čistopis	BHa	OMa
Č.	Datum	Popis	Vypracoval	Schválil
REVIZE				

Ing. Ondřej MACOUREK
Položka seznamu ČÚZK č. 2562/2011

046/2022
26.8.2022

Souřadnicový systém S-JTSK, Výškový systém Bpv

Objednatel:

Středočeský kraj
Zborovská 81/11,
150 21 Praha 5

Navrhl/vypracoval: Bc. Blanka Havlíčková	Zodpovědný projektant: Ing. Ondřej Macourek	Zhotovitel: Mott MacDonald CZ, spol. s r.o. Národní 984/15 110 00 Praha 1 +420 221412800
Technická kontrola: Ing. Martin Daniel	Hlavní inženýr projektu: Ing. Dušan Cichra	

Kraj: Středočeský kraj
Katastrální území: Černošice
Akce:

II/115 hr. m. Prahy - Lety, rekonstrukce

Dokladová část - geodetický podklad
Záborový elaborát - 1. ÚSEK

Příloha:

Situace záborů 1. úsek - sekce 1

Čís.sm.obj.:	S–0823/DOP/2018
Čís.akce:	399219
Datum:	08/2022
Stupeň:	DUSP
Formát:	8A4
Měřítko:	1:1000
Číslo kopie:	
Číslo přílohy:	5B.1.3